

PROGRAMA ANUAL DE TRABALHO 2026

(PAT 2026)



PROGRAMA ANUAL DE TRABALHO 2026

(PAT 2026)

AUTORES

Emília Yumi Kawaguchi
Fernando Augusto Araujo Fonseca
Fernando Gonçalves Relvas Neto

Governo Federal
Ministério de Minas e Energia
Serviço Geológico do Brasil

Diretoria Executiva

Vilmar Medeiros Simões
Diretor-presidente

Francisco Valdir Silveira
Diretor de Geologia e Recursos Minerais

Alice Silva de Castilho
Diretora de Hidrologia e Gestão Territorial

Alice Silva de Castilho
Diretora de Infraestrutura Geocientífica (interino)

Vilmar Medeiros Simões
Diretor de Administração e Finanças (interino)

Créditos Institucionais

Organizadores

Ana Claudia de Aguiar Accioly

Emília Yumi Kawaguchi

Fernando Augusto Araujo Fonseca

Fernando Gonçalves Relvas Neto

Luiz Gustavo Rodrigues Pinto

Sandra Fernandes da Silva

Autores

Emília Yumi Kawaguchi

Fernando Augusto Araujo Fonseca

Fernando Gonçalves Relvas Neto

Dados internacionais de Catalogação-na-Publicação (CIP)

K22p Kawaguchi, Emília Yumi.
Programa anual de trabalho 2026 : (PAT 2026) / Emília
Yumi Kawaguchi, Fernando Augusto Araújo Fonseca,
Fernando Gonçalves Relvas Neto. – [S.l.] : CPRM, 2026.
1 recurso eletrônico : PDF

1. Planejamento estratégico. I. Fonseca, Fernando
Augusto Araújo. II. Relvas Neto, Fernando Gonçalves.
III. Título.

CDD 658.4012

Ficha catalográfica elaborada pela bibliotecária Teresa Rosenhayme CRB / 7 5662

SUMÁRIO

INTRODUÇÃO	3
PROGRAMA ANUAL DE TRABALHO 2026	4
1. PROGRAMAS FINALÍSTICOS (POLÍTICAS PÚBLICAS)	4
2. PROGRAMAS DE GESTÃO E MANUTENÇÃO	4
RECURSOS ORÇAMENTÁRIOS	7
COMPOSIÇÃO DAS DESPESAS E FONTES DE FINANCIAMENTO	8
ANÁLISE DA DISTRIBUIÇÃO ORÇAMENTÁRIA	10
FINANCIAMENTO DAS ATIVIDADES OPERACIONAIS (CUSTEIO E INVESTIMENTO)	10
DESPESAS DISCRICIONÁRIAS: CLASSIFICAÇÃO POR RESULTADO PRIMÁRIO	11
CONSIDERAÇÕES FINAIS	12
REFERÊNCIAS	13
APÊNDICE A - DETALHAMENTO FÍSICO X ORÇAMENTÁRIO	14
APÊNDICE B - DETALHAMENTO POR GESTORES DO ORÇAMENTO	22
APÊNDICE C - DETALHAMENTO DOS INDICADORES DE PRODUÇÃO	24

INTRODUÇÃO

Alinhado ao seu Plano Estratégico, o Serviço Geológico do Brasil (SGB-CPRM) elabora anualmente o seu Programa Anual de Trabalho (PAT), que se consolida como o plano de negócios da instituição, ao traduzir as diretrizes estratégicas em projetos, metas e resultados a serem alcançados no exercício.

O PAT é o instrumento que organiza, integra e orienta a execução dos projetos e atividades estratégicas, detalhando suas metas físicas e indicadores de desempenho. Está alinhado à Proposta de Lei Orçamentária Anual (PLOA) e às entregas pactuadas no Plano Plurianual (PPA), no âmbito dos Programas de Governo, garantindo coerência entre o planejamento, a capacidade orçamentária e a implementação das políticas públicas sob responsabilidade do SGB-CPRM.

Refletindo as prioridades definidas pela Diretoria Executiva, o PAT orienta a obtenção dos resultados do exercício e permite a adoção tempestiva de medidas corretivas diante de eventuais desvios, contribuindo para a mitigação de riscos que possam comprometer a execução da estratégia institucional.

Em conformidade com a Lei nº 13.303/2016, o PAT 2026 deverá ser aprovado pela Diretoria Executiva e pelo Conselho de Administração até o final de 2025, assegurando sua integração ao ciclo de planejamento e a governança corporativa.

Além de fortalecer os mecanismos de governança, o PAT desempenha papel central na administração pública, ao promover transparência, controle de riscos e prestação de contas à sociedade. Seu monitoramento sistemático oferece subsídios à avaliação do desempenho institucional e ao acompanhamento das entregas previstas, apoiando o controle interno e externo da gestão.

PROGRAMA ANUAL DE TRABALHO 2026

O programa Anual de Trabalho (PAT) 2026 constitui o instrumento de acompanhamento e desdobramento anual do Planejamento Estratégico de médio prazo do Serviço Geológico do Brasil (SGB-CPRM). Sua estrutura reproduz a organização das Ações Orçamentárias e de seus respectivos Planos Orçamentários (PO), assegurando alinhamento rigoroso com os indicadores de produção física constantes no Projeto de Lei Orçamentária Anual (PLOA).

A atuação do SGB-CPRM estrutura-se em duas frentes programáticas no âmbito do Plano Plurianual (PPA):

1. Programas Finalísticos (Políticas Públicas)

Estes programas concentram as ações voltadas para a entrega de valor à sociedade e ao setor mineral:

- **2318 - Gestão de Riscos e de Desastres:** Focado na prevenção e mitigação de desastres naturais;
- **2321 - Recursos Hídricos: Água em Quantidade e Qualidade para Sempre:** Destinado à gestão sustentável dos recursos hídricos;
- **3102 - Mineração Segura e Sustentável:** Voltado ao desenvolvimento responsável do setor mineral;
- **6113 - Oceano, Zona Costeira e Antártica:** Dedicado à pesquisa e à gestão sustentável destes ambientes estratégicos.

2. Programas de Gestão e Manutenção

Esses programas dão suporte à execução das políticas públicas finalísticas, assegurando as condições administrativas, legais e logísticas necessárias ao cumprimento da missão institucional:

- **0032 - Programa de Gestão e Manutenção do Poder Executivo:** Assegura a operação administrativa, incluindo despesas com pessoal e benefícios;
- **0910 - Operações Especiais:** Gestão da Participação em Organismos e Entidades Nacionais e Internacionais, promovendo a cooperação institucional.

Na Tabela 1 apresenta-se a consolidação das Ações Orçamentárias, com a produção física estipulada no PAT para cada Plano Orçamentário, refletindo de forma direta o pactuado na Proposta de Lei Orçamentária Anual (PLOA).

A produção física prevista no PAT funciona como referência para o acompanhamento das metas estratégicas do SGB-CPRM, servindo de bússola para a execução e avaliação do Plano Estratégico da instituição.

Tabela 1 – Atuação SGB-CPRM

Programa de Governo	Ação Orçamentária	Plano Orçamentário (PO)	Produto do PO	Unidade de Medida do PO
0032- Programa de Gestão e Manutenção do Poder Executivo	2000- Administração da Unidade	0000- Administração da Unidade- Despesas Diversas	-	-
		0001- Capacitação de Servidores Públicos Federais em Processo de Qualificação	Servidor Capacitado	unidade
		0002- Funcionamento da Sede e das Unidades Descentralizadas	Unidade Mantida	unidade
		0003- Manutenção e Modernização da Infraestrutura Física da Sede e das Unidades Descentralizadas	Infraestrutura Modernizada	unidade
	21HF- Recuperação Ambiental da Bacia Carbonífera de Santa Catarina	0000- Recuperação Ambiental da Bacia Carbonífera de Santa Catarina- Despesas Diversas	-	-
		0001- Monitoramento Ambiental	Produto disponibilizado	unidade
		0002- Recuperação Ambiental Carbonífera Treviso S/A	Relatório Técnico Emitido	unidade
		0003- Recuperação Ambiental Carbonífera Criciúma S/A	Relatório Técnico Emitido	unidade
		000J- Cessação dos Danos Ambientais na Mina João Sônego	Relatório Técnico Emitido	unidade
0910- Operações Especiais: Gestão da Participação em Organismos e Entidades Nacionais e Internacionais	4641- Publicidade de Utilidade Pública	0001- Divulgação	Ação Realizada	unidade
2318- Gestão de Riscos e de Desastres	00UU- Contribuições Regulares a Organismos Internacionais de Direito Privado sem Exigência de Programação Específica	0001- Contribuição à União Internacional dos Serviços Geológicos- IUGS (MME)	Contribuição Paga	unidade
		0002- Contribuição à Comissão da Carta Geológica do Mundo- CGMW (MME)	Contribuição Paga	unidade
		0003- Contribuição ao Conselho Mundial da Água- WWC	Contribuição Paga	unidade
		0004- Contribuição à Associação de Serviços de Geologia e Mineração Iberoamericanos- ASGMI	Contribuição Paga	unidade
2321- Recursos Hídricos: Água em Quantidade e Qualidade para sempre	21HC- Mapeamentos, Monitoramentos e Alertas voltados à Prevenção de Desastres- Novo PAC	0000- Mapeamentos, Monitoramentos e Alertas voltados à Prevenção de Desastres- Novo PAC- Despesas Diversas	-	-
		0001- Previsão e Alerta de Eventos Hidrológicos Críticos	Município Beneficiado	unidade
		0002- Manchas de Inundação	Mapa Publicado	unidade
		0003- Pesquisas e Estudos Hidrológicos	Publicação Disponibilizada	unidade
		0004- Levantamentos Hidrometeorológicos	Publicação Disponibilizada	unidade
		0005- Capacitação para Percepção de Risco e Prevenção de Desastre	Certificado Emitido	unidade
		0006- Cartografia de Risco Geológico	Mapeamento Realizado	unidade
		0007- Cartografia de Suscetibilidade a Movimentos de Massa e Inundação	Mapeamento Realizado	unidade
		0008- Cartografia de Perigo Geológico	Mapeamento Realizado	unidade
		0009- Cartografia Geotécnica de Aptidão à Urbanização	Mapeamento Realizado	unidade
000A- Atlas Pluviométrico e Estudos de Chuvas Intensas	Publicação Disponibilizada	unidade		
3102- Mineração Segura e Sustentável	2397- Conhecimento para Gestão e Ampliação da Oferta Hídrica	0000- Conhecimento para Gestão e Ampliação da Oferta Hídrica Despesas Diversas	-	-
		0004- Levantamento Hidrogeológico Básico	Município Beneficiado	unidade
		0005- Gestão da Informação Hidrogeológica	Poço Cadastrado	unidade
		0006- Pesquisa, Estudo e Cartografia Hidrogeológica	Publicação Disponibilizada	unidade
		0008- Estudos e Gestão Hidrogeológica em Parceria	Publicação Disponibilizada	unidade
		000A- Capacitação em Recursos Hídricos	Certificado Emitido	unidade
	2378- Operação da Rede Hidrometeorológica*	0000- Operação da Rede Hidrometeorológica	Relatórios Disponibilizados	unidade

Programa de Governo	Ação Orçamentária	Plano Orçamentário (PO)	Produto do PO	Unidade de Medida do PO
3102 - Mineração Segura e Sustentável	20WI- Implementação da Política Nacional de Recursos Hídricos*	000I- Implementação da Política Nacional de Recursos Hídricos	Estudo Elaborado	unidade
	212H- Manutenção de Contrato de Gestão com Organizações Sociais (Lei nº 9.637, de 15 de maio de 1998)	0001- Operação e Desenvolvimento da Internet na Associação Rede Nacional de Ensino e Pesquisa- RNP – OS	Serviço Implantado	unidade
	21HD- Geologia para Mineração e Desenvolvimento Sustentável	0001- Produção Laboratorial de Análises Minerai- Rede LAMIN	Análise Realizada	unidade
		0002- Tecnologia da Informação e Comunicação	Sistema de Informação Disponibilizado	unidade
		0003- Rede de Bibliotecas do SGB-CPRM	Acervo Preservado/Disponibilizado	unidade
		0004- Geoprocessamento e Cartografia	Sistema de Informações Geográficas Desenvolvido	unidade
		0005- Mediação Geocientífica	Atividade Educativa Realizada	unidade
		0006- Museu de Ciências da Terra	Acervo Preservado/Disponibilizado	unidade
		0007- Rede de Litotecas do SGB/CPRM	Acervo Preservado/Disponibilizado	unidade
		0008- Pesquisa, Desenvolvimento e Inovação nas Geociências e Setor Mineral	Produto Desenvolvido	unidade
		0009- Integração Geológica e Geofísica	Mapa Publicado	unidade
		000A- Geração de bases de dados geológicos	Publicação Disponibilizada	unidade
		000B- Inventário do Patrimônio Geológico	Inventário Realizado	unidade
		000C- Avaliação do Potencial das Províncias Minerai- e Novas Fronteiras Exploratórias	Área Avaliada	unidade
		000D- Inteligência Mineral	Área avaliada	unidade
		000E- Minerai- Nucleares	Área avaliada	unidade
		000F- Geologia Meio Ambiente e Saúde	Produto Disponibilizado	unidade
		000G- Levantamentos da Geodiversidade	Produto Disponibilizado	unidade
		000H- Levantamentos Geomorfológicos	Produto Disponibilizado	unidade
	000I- Gestão de Ativos Minerai-	Área Avaliada	unidade	
	21HE- Pesquisa Mineral- Novo PAC	0000- Pesquisa Mineral- Novo PAC- Despesas Diversas	-	-
0001- Mapeamento Geológico Básico		Área Levantada	km²	
0002- Levantamentos Aerogeofísicos		Área Levantada	km²	
0003- Levantamentos Geoquímicos		Área Levantada	km²	
0005- Minerai- Estratégicos para a Segurança Alimentar		Área Avaliada	unidade	
0006- Rochas e Minerai- Industriais		Área Avaliada	unidade	
0007- Minerai- Estratégicos para a Transição Energética		Área Avaliada	unidade	
6113- Oceano, Zona Costeira e Antártica	20LC- Geologia do Espaço Marinho e Costeiro- Novo PAC	0000- Geologia do Espaço Marinho e Costeiro- Novo PAC- Despesas Diversas	-	-
		0001- Plataforma Continental Jurídica Brasileira- Águas Profundas	Levantamento Realizado	unidade
		0002- Plataforma Continental Jurídica Brasileira- Águas Rasas	Levantamento Realizado	unidade
		0003- Áreas Oceânicas Internacionais	Levantamento Realizado	unidade

Fonte: Elaboração Própria

RECURSOS ORÇAMENTÁRIOS

A estrutura orçamentária do Serviço Geológico do Brasil (SGB-CPRM) é definida pela Lei Orçamentária Anual (LOA), instrumento legal que fixa as despesas e estima as receitas para cada exercício financeiro. Essa programação mantém estrita consonância com o Plano Plurianual (PPA), que estabelece os objetivos e metas de médio prazo (quatro anos), e observa as prioridades definidas na Lei de Diretrizes Orçamentárias (LDO).

Atualmente, a proposta orçamentária para 2026 encontra-se em tramitação no Congresso Nacional, conforme disposto no Projeto de Lei Orçamentária Anual (PLOA 2026). O orçamento total estimado para o SGB-CPRM é de R\$ 726.738.627,00, montante que contempla os recursos previstos para a execução das ações orçamentárias e projetos estratégicos da instituição, detalhado na Tabela 2.

Tabela 2. Comparativo das Dotações do SGB-CPRM nas Leis Orçamentárias Anuais e Propostas de Orçamento Federal (2024 a 2026)

Código/Especificação	Lei + Créditos (2024)	Empenhado (2024)	PLOA (2025)	LOA (2025)	PLOA (2026)
Programa de Governo	R\$ 623.790.460	R\$ 616.201.627	R\$ 692.403.820	R\$ 692.903.820	R\$ 726.738.627
0032 Programa de Gestão e Manutenção do Poder Executivo	R\$ 540.252.946	R\$ 539.898.711	R\$ 604.476.572	R\$ 604.476.572	R\$ 658.133.527
0901 Operações Especiais: Cumprimento de Sentenças Judiciais	R\$ 3.347.749	R\$ 2.394.698	R\$ 5.266.097	R\$ 5.266.097	R\$ 5.530.639
0909 Operações Especiais: Outros Encargos Especiais	R\$ 543.670	R\$ 543.670	R\$ 411.151	R\$ 411.151	R\$ 593.292
0910 Operações Especiais: Gestão da Participação em Organismos e Entidades Nacionais e Internacionais	R\$ 147.000	R\$ 138.804	R\$ 250.000	R\$ 250.000	R\$ 150.000
2318 Gestão de Riscos e de Desastres	R\$ 24.089.745	R\$ 17.850.831	R\$ 14.200.000	R\$ 14.700.000	R\$ 10.000.000
2321 Recursos Hídricos: Água em Quantidade e Qualidade para sempre	R\$ 4.420.830	R\$ 4.418.294	R\$ 2.000.000	R\$ 2.000.000	R\$ 1.577.714
3102 Mineração Segura e Sustentável	R\$ 48.278.471	R\$ 48.256.905	R\$ 54.200.000	R\$ 54.200.000	R\$ 41.753.455
6113 Oceano, Zona Costeira e Antártica	R\$ 2.710.049	R\$ 2.699.714	R\$ 11.600.000	R\$ 11.600.000	R\$ 9.000.000
Total	R\$ 623.790.460	R\$ 616.201.627	R\$ 692.403.820	R\$ 692.903.820	R\$ 726.738.627
Função	R\$ 623.790.460	R\$ 616.201.627	R\$ 692.403.820	R\$ 692.903.820	R\$ 726.738.627
18 Gestão Ambiental	R\$ 3.209.927	R\$ 3.209.768	R\$ 4.000.000	R\$ 4.000.000	R\$ 14.855.166
22 Indústria	R\$ 616.542.114	R\$ 609.914.687	R\$ 682.476.572	R\$ 682.976.572	R\$ 705.609.530
28 Encargos Especiais	R\$ 4.038.419	R\$ 3.077.172	R\$ 5.927.248	R\$ 5.927.248	R\$ 6.273.931
Subfunção	R\$ 623.790.460	R\$ 616.201.627	R\$ 692.403.820	R\$ 692.903.820	R\$ 726.738.627
122 Administração Geral	R\$ 484.798.074	R\$ 484.785.839	R\$ 552.337.359	R\$ 552.337.359	R\$ 590.091.408
126 Tecnologia da Informação	R\$ 13.665.667	R\$ 13.661.926	R\$ -	R\$ -	R\$ -
127 Ordenamento Territorial	R\$ 1.515.000	R\$ 1.514.468	R\$ -	R\$ -	R\$ -
128 Formação de Recursos Humanos	R\$ 1.500.000	R\$ 1.498.778	R\$ -	R\$ -	R\$ -
131 Comunicação Social	R\$ 2.080.000	R\$ 2.080.000	R\$ -	R\$ -	R\$ 200.000
182 Defesa Civil	R\$ 24.089.745	R\$ 17.850.831	R\$ 14.200.000	R\$ 14.700.000	R\$ 10.000.000
331 Proteção e Benefícios ao Trabalhador	R\$ 48.664.945	R\$ 48.324.326	R\$ 48.139.213	R\$ 48.139.213	R\$ 52.986.953
543 Recuperação de Áreas Degradadas	R\$ 3.209.927	R\$ 3.209.768	R\$ 4.000.000	R\$ 4.000.000	R\$ 14.855.166
544 Recursos Hídricos	R\$ 4.420.830	R\$ 4.418.294	R\$ 2.000.000	R\$ 2.000.000	R\$ 1.577.714
571 Desenvolvimento Científico	R\$ -	R\$ -	R\$ 2.000.000	R\$ 2.000.000	R\$ 2.000.000
663 Mineração	R\$ 35.807.853	R\$ 35.780.225	R\$ 63.800.000	R\$ 63.800.000	R\$ 48.753.455
846 Outros Encargos Especiais	R\$ 4.038.419	R\$ 3.077.172	R\$ 5.927.248	R\$ 5.927.248	R\$ 6.273.931

Fonte: Sistema Integrado de Planejamento e Orçamento – SIOP 2025

A análise comparativa entre os Projetos de Lei Orçamentária Anual de 2025 e 2026, apresentados na Tabela 3, demonstra um crescimento nominal de 4,96% no orçamento total do SGB, elevando-o para R\$ 726.738.627,00 (setecentos e vinte e seis milhões, setecentos e trinta e oito mil, seiscentos e vinte e sete reais). Contudo, a composição qualitativa desse orçamento revela uma acentuada restrição nas despesas discricionárias destinadas às atividades finalísticas.

Tabela 3. Projetos de Lei Orçamentária Anual de 2025 e 2026 para o SGB-CPRM

Programa de Governo	PLOA 2025	PLOA 2026	Varição (%)
Programas Finalísticos (A)	R\$ 82.000.000	R\$ 62.331.169	-23,99%
Mineração Segura e Sustentável	R\$ 54.200.000	R\$ 41.753.455	-22,96%
Recursos Hídricos: Água em Quantidade e Qualidade para sempre	R\$ 2.000.000	R\$ 1.577.714	-21,11%
Gestão de Riscos e de Desastres	R\$ 14.200.000	R\$ 10.000.000	-29,58%
Oceano, Zona Costeira e Antártica	R\$ 11.600.000	R\$ 9.000.000	-22,41%
Programas de Gestão e Manutenção (B)	R\$ 610.403.820	R\$ 664.407.458	8,85%
Gestão e Manutenção do Poder Executivo (*)	R\$ 604.476.572	R\$ 658.133.527	8,88%
Operações Especiais: Cumprimento de Sentenças Judiciais	R\$ 5.266.097	R\$ 5.530.639	5,02%
Operações Especiais: Outros Encargos Especiais	R\$ 411.151	R\$ 593.292	44,30%
Operações Especiais: Gestão da Participação em Organismos e Entidades Nacionais e Internacionais	R\$ 250.000	R\$ 150.000	-40,00%
Orçamento Total (A+B)	R\$ 692.403.820	R\$ 726.738.627	4,96%

(*)- Valor da folha de pagamento / Benefícios sociais + Custeio Administrativo

Fonte: Elaboração Própria

Observa-se uma dicotomia no comportamento das rubricas orçamentárias:

- **Atividades Finalísticas (Grupo A):** Sofreram uma retração expressiva de 23,99%, totalizando uma redução de aproximadamente R\$ 19,6 milhões disponíveis para execução de projetos.
- **Atividades de Gestão (Grupo B):** Apresentaram incremento de 8,85%, impulsionado majoritariamente pela “Gestão e Manutenção do Poder Executivo” refletindo a necessidade de cobertura de despesas obrigatórias e de pessoal.

Diante deste cenário, a execução do PAT 2026 exigirá máxima eficiência alocativa, priorizando ações estratégicas que garantam o cumprimento das metas físicas pactuadas nas políticas públicas do PPA vigente, mesmo diante da redução do teto orçamentário para custeio de projetos.

Composição das Despesas e Fontes de Financiamento

A análise detalhada da estrutura de despesas para 2026 (Tabela 4) indica que, do montante total previsto, 80% dos recursos (R\$ 618,7 milhões) estão comprometidos com Despesas de Pessoal e Encargos Sociais, classificadas como despesas obrigatórias, restando apenas 20% (R\$ 151,7 milhões) destinados às despesas de Custeio e Investimento.

Cabe ressaltar que, no conjunto de projetos finalísticos desenvolvidos pelo SGB-CPRM, há iniciativas custeadas integralmente ou parcialmente por Termos de Execução Descentralizadas (TEDs), que totalizam R\$ 43,6 milhões em recursos vinculados.

Tabela 4. Orçamento Total Previsto em 2026 para o SGB-CPRM

Discriminação	Orçamento da CPRM (A)	Orçamento de outros Órgãos Federais (TED) - (B)	Total (A+B)	Distribuição (%)	
Folha de Pagamento	R\$ 547.716.690	R\$ 0	R\$ 547.716.690	71%	
Despesas com Pessoal (Folha de Pagamento / Benefícios Sociais / setenças Judiciais)	BB-Previdência (Previdência Privada)	R\$ 12.468.011	R\$ 12.468.011	2%	
	Benefícios Sociais (vale-transporte/ assistência médica/vale-refeição)	R\$ 52.986.953	R\$ 52.986.953	7%	
	Sentenças Judiciais	R\$ 5.530.639	R\$ 5.530.639	1%	
	Subtotal (A)	R\$ 618.702.292	R\$ 0	R\$ 618.702.292	80%
Despesas Discricionárias	Custo Direto de Projetos (*)	R\$ 47.180.825	R\$ 43.696.219	12%	
	Custo Indireto de Projetos- Infra-estrutura	R\$ 13.500.344	R\$ 0	R\$ 13.500.344	2%
	Apoio Administrativo	R\$ 32.500.000	R\$ 0	R\$ 32.500.000	4%
	Recuperação da Bacia Carbonífera de Santa Catarina	R\$ 14.855.166	R\$ 0	R\$ 14.855.166	2%
Subtotal (B)	R\$ 108.036.335	R\$ 43.696.219	R\$ 151.732.554	20%	
Total Geral (C) = (A+B)	R\$ 726.738.627	R\$ 43.696.219	R\$ 770.434.846	100%	

Fonte: Elaboração Própria

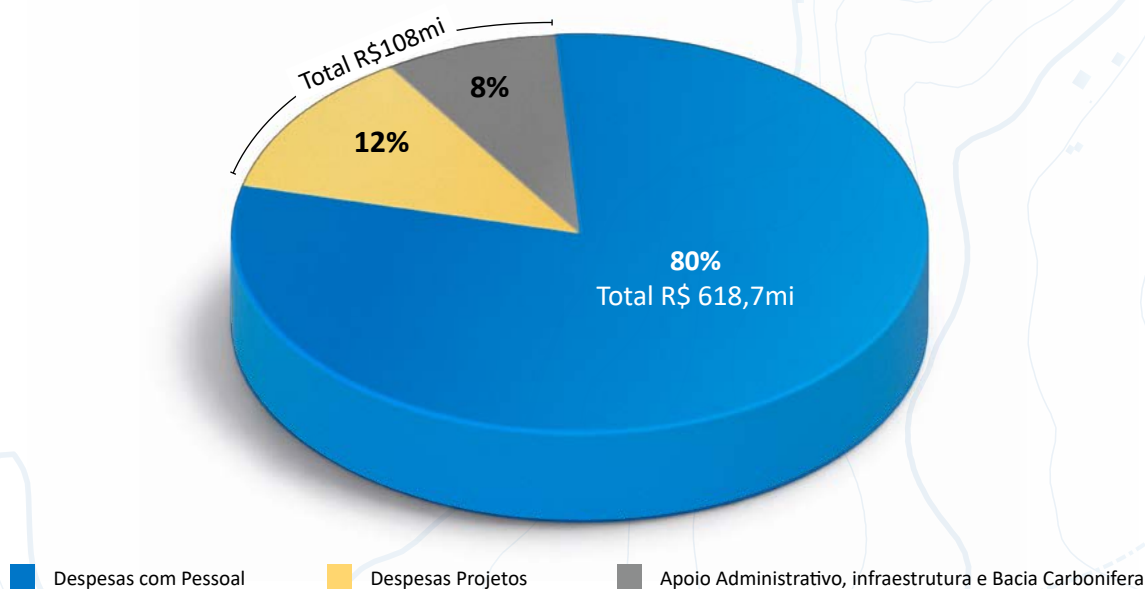
*Custeio e investimento somados ao Orçamento SGB-CPRM e TEDs

O quadro orçamentário impõe um desafio significativo à execução das atividades finalísticas. Ao analisarmos o Gráfico 1, observa-se que, no Custo Direto de Projetos (R\$ 90,8 milhões), há grande participação de fontes externas de financiamento, por meio de Termos de Execução Descentralizada (TEDs).

Dos R\$ 90,8 milhões previstos para aplicação direta em projetos técnicos:

- **52% (R\$ 47,2 milhões)** são custeados com orçamento do SGB-CPRM;
- **48% (R\$ 43,6 milhões)** provêm de TEDs firmados com outros órgãos federais.

Gráfico 1. Distribuição do Orçamento Total Previsto em 2026 para o SGB-CPRM



Fonte: Elaboração Própria

Esse cenário demonstra que as parcerias institucionais são responsáveis por parcela significativa dos custos dos projetos do SGB-CPRM em 2026. Adicionalmente, destaca-se que parte das despesas de custeio (R\$ 14,8 milhões) possui destinação legal exclusiva para a Recuperação da Bacia Carbonífera de Santa Catarina, não sendo passível de remanejamento para outras áreas da geociência.

Análise da Distribuição Orçamentária

A decomposição do orçamento previsto para 2026 evidencia uma estrutura fortemente concentrada em despesas obrigatórias, nas quais os gastos com pessoal e encargos — folha de pagamento, previdência, benefícios e sentenças judiciais — totalizam aproximadamente R\$ 618 milhões, correspondentes a 80% do montante global.

Resta, portanto, uma parcela de apenas 12% (R\$ 93,1 milhões) classificada como Despesas Discricionárias. Essa rubrica deve absorver simultaneamente o custeio administrativo (manutenção predial, serviços terceirizados, utilidades, entre outros) e a execução finalística dos projetos de geociências. Essa compressão orçamentária torna a operação institucional altamente sensível a eventuais contingenciamentos, tendo em vista a predominância das despesas incompressíveis de pessoal.

Adicionalmente, a tabela reforça a relevância dos recursos extraorçamentários. A captação via Termos de Execução Descentralizada (TEDs), no valor de R\$ 43,6 milhões, representa 6% do orçamento total, mas constitui componente fundamental para a manutenção da capacidade operativa da instituição, diante da escassez de recursos discricionários provenientes da LOA.

Tabela 5. Orçamento Total Previsto em 2026 para o SGB-CPRM

Discriminação	Orçamento Previsto 2026	Participação %
Folha de Pagamento	R\$ 547.716.690	71%
Previdência Privada	R\$ 12.468.011	2%
Benefícios Sociais	R\$ 52.986.953	7%
Sentenças Judiciais	R\$ 5.530.639	1%
Recuperação da Bacia Carbonífera de Santa Catarina	R\$ 14.855.166	2%
Despesas Discricionárias (Custeio Administrativo e de Projetos)	R\$ 93.181.169	12%
Subtotal (A)	R\$ 726.738.627	94%
Orçamento de outros órgãos Federais (TED)	R\$ 43.696.219	6%
Subtotal (B)	R\$ 43.696.219	6%
Total Geral (C) = (A+B)	R\$ 770.434.846	100%

Fonte: Elaboração Própria

Financiamento das Atividades Operacionais (Custeio e Investimento)

Ao isolar os recursos destinados à execução de projetos e à manutenção administrativa, excluídas as despesas de pessoal, o orçamento operativo do SGB-CPRM para 2026 totaliza R\$ 151.732.554,00 (Tabela 6 e Gráfico 2). A análise da composição desse montante evidencia a matriz de financiamento da instituição:

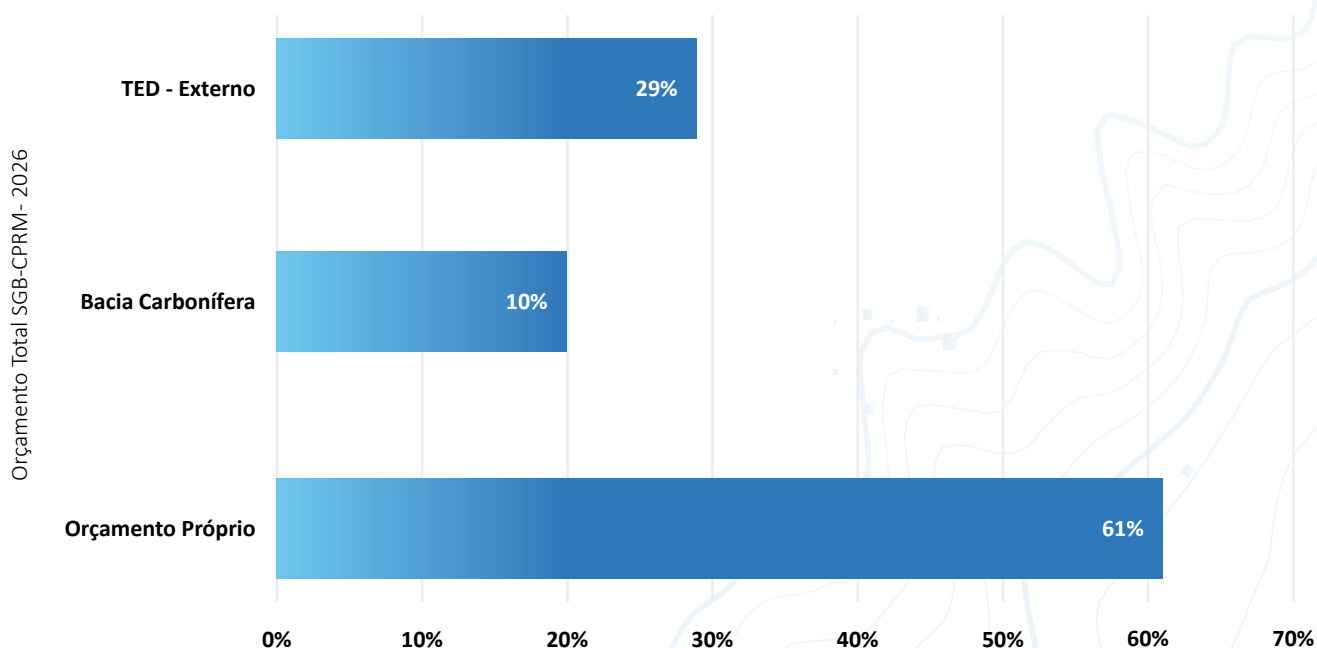
- **Recursos Próprios Discricionários (61%):** parcela de R\$ 93,1 milhões, oriunda do Projeto de Lei Orçamentária Anual (PLOA), representa o núcleo de recursos sobre os quais o SGB-CPRM detém governança para alocação estratégica em suas atividades finalísticas prioritárias.
- **Parcerias Institucionais/TEDs (29%):** valor expressivo de R\$ 43,6 milhões, proveniente de Termos de Execução Descentralizada, que evidencia a capacidade técnica do SGB-CPRM em captar e gerir recursos de outros órgãos federais.
- **Recursos Vinculados (10%):** montante de R\$ 14,8 milhões, referente à ação específica de Recuperação da Bacia Carbonífera de Santa Catarina, verba de destinação legal exclusiva e sem flexibilidade para remanejamento.

Tabela 5. Orçamento Total Previsto em 2026 para o SGB-CPRM

Previsto 2026	Valor em R\$ 1,00	Participação %
Orçamento do SGB-CPRM para suas atividades (PLOA 2026)	R\$ 93.181.169	61%
Recuperação da Bacia Carbonífera de Santa Catarina	R\$ 14.855.166	10%
Subtotal (A)	R\$ 108.036.335	71%
Orçamento de outros órgãos Federais (TED)- (B)	R\$ 43.696.219	29%
Subtotal (B)	R\$ 43.696.219	29%
Total Geral (C) = (A + B)	R\$ 151.732.554	100%

Fonte: Elaboração Própria

Gráfico 2. Distribuição do Orçamento Total Previsto em 2026 para o SGB-CPRM



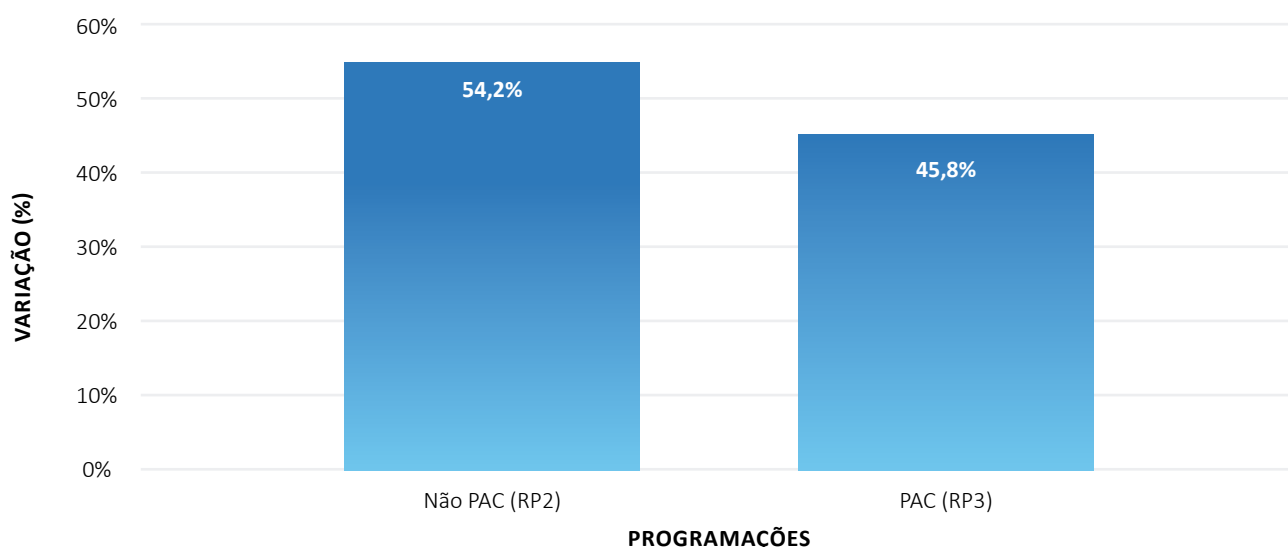
Fonte: Elaboração Própria

Despesas Discricionárias: Classificação por Resultado Primário

A análise da distribuição dos recursos discricionários (custeio e investimento) previstos para 2026 revela um cenário de forte alinhamento com as prioridades estratégicas do Governo Federal (Gráfico 3). Do montante disponível para projetos e atividades:

- **45,8% (RP3 – PAC):** Estão alocados no Programa de Aceleração do Crescimento –Novo PAC. Esse percentual expressivo demonstra o êxito do SGB-CPRM em inserir seus projetos de Geologia, Mineração e Riscos de Desastres na agenda prioritária nacional, garantindo maior blindagem orçamentária a essas ações específicas.
- **54,2% (RP2 - Demais Ações):** Permanecem classificados como despesas discricionárias comuns. É importante observar que esse percentual deve suportar toda a estrutura de custeio administrativo- manutenção predial, serviços terceirizados e demais utilidades- além dos projetos não integrantes do PAC.

Gráfico 3. Distribuição do Orçamento Total Previsto em 2026 para o SGB-CPRM



Fonte: Elaboração Própria

Embora a alta participação do PAC (RP3) proporcione prestígio institucional e maior segurança financeira aos projetos estruturantes, ela reduz a flexibilidade de remanejamentos internos, uma vez que quase metade do orçamento operacional possui destinação vinculada e metas submetidas ao monitoramento intensivo da Casa Civil.

CONSIDERAÇÕES FINAIS

O Programa Anual de Trabalho (PAT) 2026 consolida o compromisso do Serviço Geológico do Brasil (SGB-CPRM) em alinhar sua execução técnica às prioridades de governo estabelecidas no Plano Plurianual (PPA) e no Projeto de Lei Orçamentária Anual (PLOA). A elaboração desse instrumento reflete um esforço de compatibilização entre a elevada capacidade técnica da instituição e a realidade de restrição fiscal prevista para o exercício.

A análise orçamentária demonstra que a estrutura de capital da empresa apresenta 80% dos recursos totais comprometidos com despesas obrigatórias de pessoal e encargos. Esse cenário transfere o peso da missão institucional para uma parcela reduzida de recursos discricionários, exigindo máxima eficiência na alocação das verbas de custeio e investimento.

Neste contexto, torna-se imprescindível destacar a dependência estrutural de recursos extraorçamentários. Os dados evidenciam que aproximadamente 29% de toda a matriz de financiamento operacional (Custeio e Investimento) provém de Termos de Execução Descentralizada (TEDs). Mais do que uma complementação de receita, esses instrumentos demonstram o papel do SGB-CPRM como o braço executor técnico de programas de governo cuja titularidade orçamentária está vinculada a outros órgãos, como no monitoramento hidrológico financiado pela Agência Nacional de Águas (ANA).

Embora essa simbiose institucional ateste a excelência e a imprescindibilidade do corpo técnico do SGB-CPRM, ela também expõe a empresa a uma vulnerabilidade estratégica: a continuidade de serviços essenciais para a sociedade brasileira — como o alerta de cheias e a gestão de aquíferos — não depende exclusivamente da gestão interna do SGB-CPRM, mas da disponibilidade orçamentária dos parceiros externos. Nesse sentido, a interrupção ou o contingenciamento desses repasses tem o potencial de comprometer a operação de campo, mesmo diante de um quadro de pessoal (pleno custo fixo) ativo.

Em suma, o cumprimento das metas físicas estipuladas neste PAT exigirá não apenas rigor técnico, mas também uma articulação institucional constante, voltada à manutenção dos TEDs e à liberação tempestiva dos limites de empenho. Ressalta-se, por fim, que algumas metas poderão sofrer ajustes em razão da efetivação de passivos de exercícios anteriores ou da maturação de projetos ainda em fase de planejamento.

REFERÊNCIAS

BRASIL. Lei nº 13.303, de 30 de junho de 2016. Dispõe sobre o estatuto jurídico da empresa pública, da sociedade de economia mista e de suas subsidiárias, no âmbito da União, dos Estados, do Distrito Federal e dos Municípios. **Diário Oficial da União**, Brasília, DF, seção 1, ano 153, n. 125, p. 1, 1 jul. 2016. Disponível em: https://www.planalto.gov.br/ccivil_03/_ato2015-2018/2016/lei/l13303.htm. Acesso em: 16 nov. 2025.

BRASIL. Ministério do Planejamento e Orçamento. **Plano Plurianual (PPA) 2024-2027**. Disponível em: <https://www.gov.br/planejamento/pt-br/assuntos/planejamento/plano-plurianual/paginas/paginas-pa-2024-2027/lei-do-ppa>. Acesso em: 16 nov. 2025.

SERVIÇO GEOLÓGICO DO BRASIL - SGB. **Plano Estratégico 2025-2029**. Brasília: CPRM, 2025. Disponível em: https://www.sgb.gov.br/documents/d/guest/plano_estrategico_final-pdf. Acesso em: 11 nov. 2025.

SERVIÇO GEOLÓGICO DO BRASIL - SGB. **PPA e PAC SGB**. Disponível em: https://www.sgb.gov.br/document-s/d/guest/plano_plurianual_2024_2027-pdf. Acesso em: 16 nov. 2025.

APÊNDICE A - DETALHAMENTO FÍSICO X ORÇAMENTÁRIO



Detalhamento do PAT 2026 - Programa Anual de Trabalho 2026 (Plano de Negócios para 2026)

Aplicações por Programa de Governo / Ação Orçamentária / Plano Orçamentário / Projeto

Despesas Discricionárias (Custeio + Investimento)

Programa Governo	Ação Orçamentária	Plano Orçamentário (P.O.)	Projeto		Órgão Executor	Órgão Supervisor	Orçamento Previsto para 2026 (Despesas Discricionárias) em R\$ 1,00	Produção Física para 2026
			Centro de Custo	Nome do Projeto				
Programa PPA: 2321 - Recursos Hídricos: Água em Quantidade e Qualidade para sempre							44.723.933	
2397 - Conhecimento para Gestão e Ampliação da Oferta Hídrica							1.577.714	5 Atividades Realizadas
Gestão da Informação Hidrogeológica (SIAGAS - Sistema de Informações de Águas Subterrâneas)							210.000	5.000 Poços Cadastrados
4004.042			Sistema de Informações de Águas Subterrâneas		DEHID	DEHID	210.000	5.000
Levantamento Hidrogeológico Básico (RIMAS - Rede Integrada de Monitoramento das Águas Subterrâneas)							1.217.714	50 Municípios beneficiados
4003.041			Rede Integrada de Monitoramento das Águas Subterrâneas		DEHID	DEHID	1.217.714	50
Pesquisa, Estudo e Cartografia Hidrogeológica							110.000	1 Publicação Disponibilizada
4005.041			Disponibilidade Hídrica do Brasil - Mapas Hidrogeológicos		DEHID	DEHID	110.000	1
Estudos e Gestão Hidrogeológica em Parceria							30.000	1 Publicação Disponibilizada
4591.040			Projeto Águas do Centro Sul de Minas Gerais - PACS		SUREG/BH	DEHID	30.000	1 Publicação Disponibilizada
Capacitação em Recursos Hídricos							10.000	1 Certificado Emitido
4617.040			Capacitação em Recursos Hídricos		DEHID	DEHID	10.000	1
Conhecimento para Gestão e Ampliação da Oferta Hídrica - Despesas Diversas							-	-
4667.040			Compra de Equipamento de Segurança Ocupacional		DERHU	DERHU	-	-
2378 - Operação da Rede Hidrometeorológica							41.855.650	156 Relatórios Disponibilizados
Operação da Rede Hidrometeorológica							41.855.650	156 Relatórios Disponibilizados
1422.130			Instalação e operação de estações convencionais e telemétricas - ERJ		DEHID	DEHID	449.047	13
1422.250			Instalação e operação de estações convencionais e telemétricas - MA		SUREG/MA	DEHID	3.874.192	13
1422.260			Instalação e operação de estações convencionais e telemétricas - REPO		REPO	DEHID	2.256.271	13
1422.300			Instalação e operação de estações convencionais e telemétricas - BE		SUREG/BE	DEHID	3.040.778	13
1422.350			Instalação e operação de estações convencionais e telemétricas - RE		SUREG/RE	DEHID	4.610.145	13
1422.370			Instalação e operação de estações convencionais e telemétricas - REFO		REFO	DEHID	1.144.048	13
1422.400			Instalação e operação de estações convencionais e telemétricas - SA		SUREG/SA	DEHID	3.385.148	13
1422.500			Instalação e operação de estações convencionais e telemétricas - SP		SUREG/SP	DEHID	2.401.731	13
1422.550			Instalação e operação de estações convencionais e telemétricas - PA		SUREG/PA	DEHID	3.306.827	13
1422.600			Instalação e operação de estações convencionais e telemétricas - BH		SUREG/BH	DEHID	5.220.657	13
1422.650			Instalação e operação de estações convencionais e telemétricas - GO		SUREG/GO	DEHID	5.249.515	13
1422.710			Instalação e operação de estações convencionais e telemétricas - RETE		RETE	DEHID	2.100.361	13
1472.040			Coordenação Técnica da Rede Hidrometeorológica Nacional		DEHID	DEHID	4.816.931	-
20WI - Implementação da Política Nacional de Recursos Hídricos							1.290.569	5 Estudos Elaborados
Implementação da Gestão Integrada de Águas Subterrâneas e Superficiais							1.290.569	5 Estudos Elaborados
1604.040			Monitoramento Hidrológico Integrado no Sistema Aquífero Uruçuia - BH		SUREG/BH	DEHID	124.626	1
1608.040			Monitoramento Integrado da Bacia do Paranapanema - SP		SUREG/SP	DEHID	193.351	1
1422.401			Monitoramento Hidrológico Integrado no Sistema Aquífero Uruçuia - SA		SUREG/SA	DEHID	706.653	1
1610.040			Monitoramento Hidrológico Integrado no Sistema Aquífero Parecis - GO		SUREG/GO	DEHID	144.134	1
1611.040			Operação Integrada de Monitoramento Piezométrico		DIHEXP	DEHID	121.805	1
Programa PPA: 2318 - Gestão de Riscos e Desastres							10.550.000	
21HC - Mapeamentos, Monitoramentos e Alertas voltados à Prevenção de Desastres - Novo PAC							10.000.000	10 Atividades Realizadas
Pesquisas e Estudos Hidrológicos							600.000	4 Publicações Disponibilizadas

Despesas Discricionárias (Custeio + Investimento)

Programa Governo	Ação Orçamentária	Plano Orçamentário (P.O.)	Projeto		Órgão	Órgão	Orçamento Previsto para 2026 (Despesas Discricionárias) em R\$ 1,00	Produção Física para 2026	
			Centro de Custo	Nome do Projeto	Executor	Supervisor			
			4001.045	Estudos Integrados em Bacias Representativas e Experimental	DIHAPI	DEHID	160.000	1	
			4001.252	Dinâmica Fluvial do Sistema Solimões - Amazonas	DIHAPI	DEHID	165.000	1	
			4001.502	Estudos Hidroquímicos e Isotópicos	SUREG/PA	DEHID	160.000	1	
			4005.043	Estudo para caracterização da retenção de água dos solos	DIHAPI	DEHID	115.000	1	
Previsão e Alerta de Eventos Hidrológicos Críticos							3.319.911	105	Municípios Beneficiados
			4001.041	Sistema de Alerta Hidrológico na Bacia do Rio Paraguai (Pantanal)	SUREG/GO	DEHID	60.000	4	
			4001.254	Sistema de Alerta Hidrológico nas Bacias dos Rios Negro (Amazonas) e Branco	SUREG/MA	DEHID	200.000	5	
			4001.261	Sistema de Alerta Hidrológico nas Bacias dos Rios Acre e Madeira	REPO	DEHID	120.000	6	
			4001.301	Sistema de Alerta Hidrológico na Bacia do Rio Xingu	SUREG/BE	DEHID	70.000	1	
			4001.351	Sistema de Alerta Hidrológico na Bacia do Rio Mundaú	SUREG/RE	DEHID	80.000	2	
			4001.501	Sistema de Alerta Hidrológico na Bacia do Rio Muriaé	SUREG/SP	DEHID	75.000	3	
			4001.554	Sistema de Alerta Hidrológico na Bacia do Rio Uruguai	SUREG/PA	DEHID	100.000	6	
			4001.555	Sistema de Alerta Hidrológico nas Bacias dos Rios Cai, Taquari e Guaíba	SUREG/PA	DEHID	200.000	7	
			4001.602	Sistema de Alerta Hidrológico na Bacia do Rio Doce	SUREG/BH	DEHID	85.000	15	
			4001.606	Sistema de Alerta Hidrológico na Bacia do Rio das Velhas	SUREG/BH	DEHID	80.000	2	
			4001.711	Sistema de Alerta Hidrológico na Bacia do Rio Parnaíba	RETE	DEHID	75.000	7	
			4002.042	Apoio Operacional - Informações de Alerta de Cheias e Inundações	DEHID	DEHID	1.879.911	-	
			4479.040	Sistema de Alerta Hidrológico na Bacia do Rio Itaipuru	RETE	DEHID	75.000	5	
			4481.040	Sistema de Alerta Hidrológico na Bacia do Rio Pomba	SUREG/SP	DEHID	75.000	2	
			4518.600	Sistema de Alerta Hidrológico na Bacia do rio São Francisco	SUREG/BH	DEHID	85.000	18	
			4589.040	Sistema de Alerta da Bacia do rio Araguaia	SUREG/GO	DEHID	60.000	22	
Levantamentos Hidrometeorológicos							300.000	1	Publicação Disponibilizada
			4622.040	Atribuição e Projeção de Mudanças de Comportamento de Eventos Hidrológicos Extremos no Contexto Brasileiro	DIHAPI	DEHID	300.000	1	
Cartografia de Risco Geológico							2.000.000	40	Mapeamentos Realizados
			4147.999	Apoio Operacional - Mapeamentos voltados para a Prevenção de Desastres	DEGET	DEGET	1.200.000	-	
			4249.043	Cartografia de Risco Geológico no Brasil	DIGEAP	DEGET	500.000	35	
			4428.043	Ação Pós-Desastre e Estudo Geológico-Geotécnico Específicos	DIGEAP	DEGET	50.000	-	
			4527.043	Avaliação Geotécnica em Atrativos Geoturísticos	DIGEAP	DEGET	250.000	5	
Cartografia de Suscetibilidade a Movimentos de massa e Inundação							1.400.000	25	Mapeamentos Realizados
			4250.043	Cartografia de Suscetibilidade a Deslizamentos e Enchentes no Brasil	DIGEAP	DEGET	1.400.000	25	
Cartografia Geotécnica de Aptidão à Urbanização							600.000	2	Mapeamentos Realizados
			4515.043	Carta Geotécnica de Aptidão à urbanização	DIGEAP	DEGET	600.000	2	
Cartografia de Perigo Geológico							200.000	2	Mapeamentos Realizados
			4470.043	Cartografia de Perigo Geológico no Brasil	DIGEAP	DEGET	200.000	2	
Capacitação para Percepção de Risco e Prevenção de Desastre Naturais							300.000	100	Certificados Emitidos
			4477.043	Capacitação para Percepção de Risco e Prevenção de Desastres	DIGEAP	DEGET	300.000	100	
Atlas Pluviométrico e Estudos de Chuvas Intensas							105.259	25	Publicações Disponibilizadas
			4001.042	Disponibilidade Hídrica do Brasil - Atlas Pluviométrico e Regionalização de Vazões	DIHAPI	DEHID	105.259	25	
Manchas de Inundação							174.830	2	Mapas Publicados
			4002.046	Sistema de Mapeamento de Manchas de Inundações	DIHAPI	DEHID	174.830	2	
Mapeamento, Monitoramento e Alertas voltados a prevenção de desastres - Despesas Diversas							1.000.000	-	-
			4990.133	Modernização da Infraestrutura de TIC voltados à Prevenção a Desastres	DEINF	DEINF	600.000	-	
			4990.135	Modernização da Infraestrutura Laboratorial voltados à Prevenção a Desastres	DEPAT	DEPAT	400.000	-	
			5065.998	Despesas Administrativas voltadas à Prevenção de Desastres	DECOF	DECOF	-	-	
			4666.043	Compra de Equipamento de Segurança Ocupacional	DERHU	DERHU	-	-	
8865 - Apoio a Execução de Projetos e Obras de Contenção de Encosta							550.000	5	Municípios Mapeados
Novo PAC - Apoio à Assistência Técnica e a Elaboração de Planos de Mitigação e Prevenção de Riscos de Desastres							550.000	5	-
			4631.043	Planos Municipais de Redução de Risco	DEGET	DEGET	550.000	5	

Despesas Discricionárias (Custeio + Investimento)

Programa Governo	Ação Orçamentária	Plano Orçamentário (P.O.)	Projeto		Órgão	Órgão	Orçamento Previsto para 2026 (Despesas Discricionárias) em R\$ 1,00	Produção Física para 2026	
			Centro de Custo	Nome do Projeto	Executor	Supervisor			
Programa PPA: 3102 - Mineração Segura e Sustentável							41.753.454		
21HE - Pesquisa Mineral - Novo PAC							30.503.454	6 Atividades Realizadas	
Mapeamento Geológico Básico							6.880.703	63.000	km² de Áreas Levantadas
	4490.084		Geologia e Potencial Mineral da Província Rondônia-Juruena - Ação DEGEO: Integração geológica, levantamentos geológicos, levantamentos geofísicos terrestres		SUREG/GO	DEGEO	424.512	12.000	
	4545.084		Geologia e Potencial Mineral do Distrito Almas-Dianópolis do Tocantins		SUREG/GO	DEGEO	209.289	12.000	
	4546.084		Geologia e Potencial Mineral da Região Orizona-Catalão (GO)		SUREG/GO	DEGEO	203.075	12.000	
	4551.084		Geologia e Potencial Mineral do Sudeste do Amazonas: Faixa Roosevelt-Guariba		SUREG/MA	DEGEO	0	6.000	
	4553.084		Geologia e Potencial Mineral do Norte de Roraima		SUREG/MA	DEGEO	0	3.000	
	4566.084		Programa de Expansão da Cartográfica Geológica Nacional		DEGEO	DEGEO	2.968.763	-	
	4600.084		Geologia e Potencial Mineral da Região de Canindé-São Luís do Curú-Fortaleza (CE)		REFO	DEGEO	40.000	-	
	4601.084		Geologia e Potencial Mineral da Província Gráfica-Pegmatítica BA-MG		SUREG/BH	DEGEO	500.000	-	
	4602.084		Geologia e Potencial Mineral da região de Itiúba-Santaluz (BA)		SUREG/SA	DEGEO	60.000	-	
	4605.084		Geologia e Recursos Minerais da Porção Central de Rondônia		REPO	DEGEO	250.000	-	
	4606.084		Geologia e Potencial Mineral da Região de Bela Vista-Porto Esperança (MS)		SUREG/SP	DEGEO	300.000	-	
	4607.084		Geologia e Potencial Mineral do Sudeste do Paraná		SUREG/SP	DEGEO	100.000	-	
	4609.084		Geologia e Potencial Mineral do Domínio Santana do Araguaia		DEGEO	DEGEO	0	-	
	4610.084		Geologia e Potencial Mineral da região da Serra da Lua (RR)		SUREG/MA	DEGEO	0	12.000	
	4613.084		Geologia e Potencial Mineral da Região Limítrofe Ceará-Rio Grande do Norte		REFO	DEGEO	223.000	-	
	4632.084		Mapeamento e Recursos Minerais da Folha Pureza (SB.25-V-C-I)		SUREG/RE	DEGEO	20.000	3.000	
	4646.084		Geologia e Potencial Mineral do Alto Paranaíba (MG): Ação DEGEO		SUREG/BH	DEGEO	230.000	-	
	4647.084		Geologia e Potencial Mineral do Vale do Taquari e Serra Gaúcha (RS)		SUREG/PA	DEGEO	354.500	-	
	4648.084		Geologia e Recursos Minerais da Folha Sousa (SB.24-Z-A-V)		SUREG/RE	DEGEO	120.000	-	
	4649.084		Geologia e Recursos Minerais do Arco Magmático de Goiás - setor Norte (GO-TO)		SUREG/GO	DEGEO	117.563	3.000	
	4674.084		Geologia e Recursos Minerais do Bloco Jequié		SUREG/SA	DEGEO	40.000	-	
	4677.084		Geologia e Recursos Minerais do Leste do Sertão Alagoano		SUREG/RE	DEGEO	120.000	-	
	4675.084		Geologia e Recursos Minerais do Bloco Tacutu		SUREG/MA	DEGEO	300.000	-	
	4673.084		Geologia e Recursos Minerais da região central de Roraima		SUREG/MA	DEGEO	300.000	-	
	4116.084		Mapeamento Geológico e Integração Geológica-Geofísica da Região de Contendas-Macajuba, Bahia		SUREG/SA	DEGEO	0	-	
	4440.084		Geologia, Recursos Minerais e Arquitetura Crustal de Carajás - Ação DEGEO: Integração geológica, levantamentos geológicos, levantamentos geofísicos terrestres		SUREG/BE	DEGEO	0	-	
	4451.087		Evolução Geológica e Metalogenética das Bacias Vulcanossedimentares do Ediacarano/Cambriano nas Províncias Mantiqueira e Borborema		DIBASE	DEGEO	0	-	Entregas pendentes para conclusão do projeto:
	4453.084		Estratigrafia, Recursos Minerais e Arquitetura Crustal Quadrilátero Ferrífero - Ação DEGEO: Integração geológica, levantamentos geológicos, levantamentos geofísicos terrestres		SUREG/BH	DEGEO	0	-	publicação da base de dados, SIG, artigo pactuado e/ou nota explicativa.
	4516.084		Geologia e Potencial Mineral da Borda Oriental da Bacia do Parnaíba		RETE	DEGEO	0	-	
	4519.084		Geodinâmica, Tectônica e Recursos Minerais da Bacia do São Francisco - Ação DEGEO		SUREG/BH	DEGEO	1	-	
	4543.084		Geologia e Potencial Mineral do Domínio Iriri-Xingu (PA)		SUREG/BE	DEGEO	0	-	
	4544.084		Mapeamento Temático para Paleontologia da Bacia do Araripe (CE)		DIBASE	DEGEO	0	-	
	4547.084		Geologia e Potencial Mineral da Bacia Alagoas		SUREG/RE	DEGEO	0	-	
	4548.084		Geologia e Potencial Mineral do Centro-Leste de Rondônia		REPO	DEGEO	0	-	Entregas pendentes para conclusão do projeto:
	4550.084		Geologia e Potencial Mineral da Porção NW do Escudo Sul-RioGrandense		SUREG/PA	DEGEO	0	-	publicação da base de dados, SIG, artigo pactuado e/ou nota explicativa.
	4552.084		Geologia e Potencial Mineral do Sudeste do Amazonas: Região do Rio Sucunduri		SUREG/MA	DEGEO	0	-	
	4603.084		Mapa Geológico do Arquipélago de Fernando de Noronha		SUREG/RE	DEGEO	0	-	
	4604.084		Geologia e Potencial Mineral do setor Leste do Tapajós (PA)		SUREG/BE	DEGEO	0	-	
	4645.084		Geologia e Potencial Mineral da Bacia Carbonífera (SC)		SUREG/PA	DEGEO	0	-	
Levantamentos Geoquímicos							5.333.106	54.000	km² de Áreas Levantadas
	4183.087		Levantamentos Geoquímicos Sistemáticos		DIGEOQ	DEGEO	5.333.106	54.000	Áreas Previstas -> 18 folhas 1: 100.000 1) Leste MG fase 3 (4 folhas), 2) Santana do Araguaia/PA (4 folhas), 3) Bloco Jequié/BA (3 folhas), 4) Pratapólis/MG (3 folhas), 5) Sudeste PR (2 folhas), 6) Bela Vista-Porto Esperança/MS (2 folhas)

Despesas Discricionárias (Custeio + Investimento)

Programa Governo	Ação Orçamentária	Plano Orçamentário (P.O.)	Projeto		Órgão	Órgão	Orçamento Previsto para 2026 (Despesas Discricionárias) em R\$ 1,00	Produção Física para 2026	
			Centro de Custo	Nome do Projeto	Executor	Supervisor			
Levantamentos Aerogeofísicos							8.039.300	14.000	km² de Áreas Levantadas
	4638.084		Aerovantamentos Geofísicos do Brasil		DISEGE	DEGEO	8.039.300	14.000	Área Prevista = 1 folha 1:100.000-> 1) Leste MG fase 1 (1 folha).
Minerais Estratégicos para Segurança Alimentar							1.200.000	4	Áreas Avaliadas
	4348.087		Avaliação do Potencial Mineral do Fosfato no Brasil - Fase IV		DIPEME	DEREM	660.000	2	
	4349.087		Avaliação do Potencial Mineral do Potássio no Brasil - Fase II		DIPEME	DEREM	140.000	2	
	4444.087		Avaliação do Potencial de Agrominerais no Brasil		DIPEME	DEREM	400.000	-	
Rochas e Minerais Industriais							400.000	7	Áreas Avaliadas
	4511.087		Projetos Temáticos para Rochas e Minerais Industriais		DIMINI	DEREM	90.000	3	
	4512.087		Insumos Minerais para Construção Civil no Brasil		DIMINI	DEREM	100.000	-	
	4513.087		Potencialidade para Rochas Ornamentais no Brasil		DIMINI	DEREM	60.000	2	
	4618.087		Evolução temporal e implicações metalogenéticas do magmatismo kimberlítico no Brasil		DIMINI	DEREM	120.000	1	
	4641.084		Avaliação do Potencial Mineral do Brasil para Silício - Região de Cristalina-GO		SUREG/GO	DEREM	30.000	1	
Minerais Estratégicos para a Transição Energética							4.700.000	16	Áreas Avaliadas
	4392.087		Avaliação do potencial mineral do Lítio no Brasil - fase II		DIPEME	DEREM	200.000	1	
	4445.087		Avaliação do Potencial de Cobalto no Brasil		DIPEME	DEREM	10.000	1	
	4450.087		Avaliação do Potencial da Grafita no Brasil		DIGECO	DEREM	490.000	1	
	4493.087		Avaliação do Potencial Mineral para Cobre e Metais Base no Brasil		DIGECO	DEREM	460.000	2	
	4494.087		Avaliação do Potencial Mineral do Ouro no Brasil		DIGECO	DEREM	490.000	4	
	4496.087		Avaliação do Potencial Mineral do Urânio no Brasil		DIGECO	DEREM	150.000	-	
	4497.087		Avaliação do Potencial de Terras Raras no Brasil		DIPEME	DEREM	1.140.000	3	
	4517.087		Modelagem 3D Brasil		DIEMGE	DEREM	200.000	-	1 modelagem
	4526.087		Plataforma de Suporte de Planejamento a Pesquisa e a Produção Mineral		DIEMGE	DEREM	450.000	-	1 aplicativo entregue
	4595.087		Estudos Multidisciplinares de Redução de Impactos da Mineração e Promoção de Circularidade no Setor Mineral do Brasil		DIPEME	DEREM	290.000	1	
	4598.087		Avaliação do Potencial de Níquel no Brasil		DIGECO	DEREM	220.000	1	
	4640.084		Avaliação do Potencial de Hidrogênio Natural no Brasil		SUREG/BH	DEREM	100.000	1	
	4643.084		Estocagem de Dióxido de Carbono (CO2) em rochas sedimentares e vulcânicas da Bacia do Paraná		DIPEME	DEREM	40.000	-	
	4655.084		Projeto Mapa Metalogenético do Brasil		DIGECO	DEREM	120.000	1	
	4670.084		Delimitação de Assinaturas de Depósitos e Sistemas Minerais: Lítio do Vale do Jequitinhonha		DISEGE	DEREM	60.000	-	
	4679.084		Investigação de Potencial Exploratório Profundo: Arco Magmático de Goiás		DISEGE	DEREM	200.000	-	
	4662.087		Acompanhamento de áreas pós leilão para minerais críticos e estratégicos		DIEMGE	DEREM	80.000	-	
Pesquisa Mineral - Novo PAC - Despesas Diversas							3.950.345	-	-
	5067.101		Despesas (DEAMP)		DEAMP	DEAMP	-	-	
	4990.035		Modernização da Infraestrutura Laboratorial voltados à Pesquisa Mineral		DEPAT	DEPAT	1.580.138	-	
	4990.033		Modernização da Infraestrutura de TIC voltados à Pesquisa Mineral		DEINF	DEINF	2.370.207	-	
	4690.043		Compra de Equipamento de Segurança Ocupacional		DERHU	DERHU	-	-	
21HD - Geologia para Mineração e Desenvolvimento Sustentável							9.250.000	18	Atividades Realizadas
Integração Geológica e Geofísica							80.011	1	Mapa Publicado
	4437.084		Geologia e Recursos Minerais do Estado do Amapá		SUREG/BE	DEGEO	1	-	
	4523.084		Aplicações em Geofísica e Sensoriamento Remoto		DISEGE	DEGEO	8.000	-	
	4569.084		Bloco Parnaíba, embasamento não aflorante da sinéclise do Parnaíba: idade, evolução crustal e implicações geotectônicas		RETE	DEGEO	2.998	-	
	4650.084		Geologia e Recursos Minerais do Estado da Paraíba		SUREG/RE	DEGEO	12.000	-	
	4651.084		Geologia e Recursos Minerais do Mato Grosso		SUREG/GO	DEGEO	30.000	-	
	4653.084		Integração Geológica da Bacia do Parnaíba		RETE	DEGEO	12.000	-	
	4676.084		Geologia e Recursos Minerais do Estado da Bahia		SUREG/SA	DEGEO	15.011	1	Versão Preliminar de mapa
	4663.084		Cartas Cronoestratigráficas: Bacias Sedimentares do Bananal e de Marajó		DIBASE	DEGEO	1	-	

Despesas Discricionárias (Custeio + Investimento)

Programa Governo	Ação Orçamentária	Plano Orçamentário (P.O.)	Projeto		Órgão	Órgão	Orçamento Previsto para 2026 (Despesas Discricionárias) em R\$ 1,00	Produção Física para 2026	
			Centro de Custo	Nome do Projeto	Executor	Supervisor			
		4680.084	Mapas do Conhecimento Geológico dos Municípios Brasileiros		DIGEOB	DEGEO	1	-	40 Mapas Municipais
Geração de Bases de Dados Geológicos							100.000	180	Publicações Disponibilizadas
		4115.084	Consistência de dados e integração geológica do Brasil		DIGEOB	DEGEO	100.000	180	
		4417.084	Revitalização do banco de dados da DGM		DEGEO	DEGEO	-	-	
Inventário do Patrimônio Geológico							19.989	1	Inventário Realizado
		4568.084	Programa Patrimônio Geológico do Brasil		DEGEO	DEGEO	19.989	1	
Inteligência Mineral							40.000	1	Área Avaliada
		4596.087	Estudos Geoeconômicos Estaduais e Regionais		DIEMGE	DEREM	40.000	1	
Avaliação do Potencial das Províncias Mineraias e Novas Fronteiras Exploratórias							100.000	4	Áreas Avaliadas
		4447.087	Geologia, Recursos Mineraias e Arquitetura Crustal de CARAJÁS: Ação DEREM - Avaliação do Potencial Mineral e Estudos Prospectivos Sistemáticos		SUREG/BE	DEREM	0	1	
		4448.087	Geologia e Potencial Mineral da Província da Borborema: Ação DEREM - Avaliação do Potencial Mineral e Estudos Prospectivos Sistemáticos		SUREG/RE	DEREM	0	1	
		4498.087	Geologia e Potencial Mineral da Província Rondônia-Juruena: Ação DEREM - Avaliação do Potencial Mineral e Estudos Prospectivos Sistemáticos		SUREG/GO	DEREM	0	1	
		4539.087	Geodinâmica, Tectônica e Recursos Mineraias da Bacia do São Francisco: Ação DEREM - Avaliação do Potencial Mineral		SUREG/BH	DEREM	0	-	
		4554.087	Geologia e Potencial Mineral do Sudeste do Amazonas: Ação DEREM		SUREG/MA	DEREM	0	1	
		4642.087	Avaliação do Potencial Mineral do Centro Leste de Rondônia - Região de Espigão do Oeste/Cacoeira (Au, Cu, Zn, Mn)		DIGECO	DEREM	100.000	-	
Gestão de Ativos Mineraias							50.000	9	Áreas Avaliadas
		4350.087	Reavaliação do Patrimônio Mineral		DIEMGE	DEREM	0	1	
		4524.087	Valoração e Licitação de Blocos		DIEMGE	DEREM	30.000	2	
		4525.087	Projeto de acompanhamento de Áreas Pós-leilão		DIEMGE	DEREM	20.000	6	
		4644.084	Fiscalização das Propriedades Mineraias com Promessa de Cessão/Cessão de direitos/PAFPM		DIEMGE	DEREM	-	-	
Mineraias Nucleares							10.000	-	Áreas Avaliadas
		4639.018	Apoio operacional para projetos de mineraias nucleares		DIGECO	DEREM	10.000	-	
Tecnologia da Informação e Comunicação							4.500.000	30	Sistemas de Informações Disponibilizados
		4404.033	Modernização da Infraestrutura de TI		DIINFO	DEINF	2.850.000	1	
		4529.033	Apoio Operacional da Gestão DEINF		DIINFO	DEINF	150.000	-	
		4991.033	Divisão de Informática - DIINFO		DIINFO	DEINF	1.500.000	29	
Rede de Bibliotecas do SGB-CPRM (DIDOTE)							50.000	15	Acervos preservados/disponibilizados
		4374.033	Divisão de Documentação Técnica - DIDOTE - Gestão da Rede de Bibliotecas		DEINF	DEINF	50.000	15	
Geoprocessamento e Cartografia (DICART e DIGEOP)							100.000	10	Sistemas de Informações Geográficas Desenvolvidos
		4123.033	Divisão de Geoprocessamento - DIGEOP		DIGEOP	DEINF	100.000	5	
		4573.033	Indicadores Agroambientais para a OCDE		DIGEOP	DEINF	-	1	Alguns projetos fazem parte de acordos de cooperação com outras empresas públicas. As entregas
		4574.033	Plataforma Programa Nacional de Solos do Brasil		DIGEOP	DEINF	-	1	gerarão documentos e modelos
		4625.033	Series Temporais e Sensoriamento Remoto - técnicas de Classificação de imagens.		DEINF	DEINF	-	1	necessários para futuro
		4626.033	GeoSGB 2.0 - Infraestrutura de Dados Espaciais FAIR do SGB/CPRM		DEINF	DEINF	-	1	desenvolvimento, sem consumo de
		4627.033	GeoGame ou On the Rocks		DIGEOP	DEINF	-	1	orçamento agora para o SGB.
Mediação Geocientífica (DERID)							100.000	40	Atividades Educativas Realizadas
		4575.032	Aprimoramento da metodologia do Balanço social e desenvolvimento da nova política de sustentabilidade		DERID	DERID	0	1	
		4578.032	Mediação Geocientífica		DERID	DERID	100.000	39	
Museu de Ciências da Terra							100.000	406	Acervos preservados/disponibilizados
		4585.031	Revitalização do Museu de Ciências da Terra - ações gerenciais		DEINF	DEINF	42.000	-	
		4586.031	Programa de Salvaguarda dos Acervos do MCTER		DEINF	DEINF	58.000	406	
Rede de Litotecas do SGB/CPRM (Rede de Litotecas)							100.000	6.000	Acervos preservados/disponibilizados
		4013.033	Salvaguarda do Acervo da Rede de Litotecas		DEPAT	DEPAT	100.000	6.000	
Geologia, Meio Ambiente e Saúde							100.000	3	Produtos Disponibilizados
		4425.043	Levantamento Geoquímico Ambiental/Geologia Médica		DIGATE	DEGET	10.000	2	

Despesas Discricionárias (Custeio + Investimento)

Programa Governo	Ação Orçamentária	Plano Orçamentário (P.O.)	Projeto		Órgão	Órgão	Orçamento Previsto para 2026 (Despesas Discricionárias) em R\$ 1,00	Produção Física para 2026	
			Centro de Custo	Nome do Projeto	Executor	Supervisor			
			4528.043	Desenvolvimento de Estudos Geoambientais Específicos	DEGET	DEGET	40.000	-	
			4581.043	Locação/Avaliação de áreas para Implantação de Aterros Sanitários no Brasil	DIGATE	DEGET	40.000	1	
			4994.999	Apoio Operacional - Levantamentos Geológico-Ambientais voltados ao Ordenamento Territorial	DEGET	DEGET	10.000	-	
Levantamentos da Geodiversidade							80.000	2	Produtos Disponibilizados
			4480.043	Fomento ao Geoturismo e Geoconservação no Brasil	DIGATE	DEGET	20.000	1	
			4583.043	Estudos da Geodiversidade no Brasil	DIGATE	DEGET	60.000	1	
Levantamentos Geomorfológicos							20.000	3	Produtos Disponibilizados
			4582.043	Estudos de Geomorfologia no Brasil	DIGATE	DEGET	20.000	3	
Pesquisa, Desenvolvimento e Inovação nas Geociências e Setor Mineral							200.000	4	Produtos Desenvolvidos
			4504.018	Apoio à execução de projetos de P,D&I em Geociências	CEDES	CEDES	200.000	-	
			4530.018	Avaliação Integrada do Potencial Geotérmico de Alta Entalpia no Brasil e Seleção de Sítios Alvos para um Projeto Piloto de Geração Elétrica	CEDES	CEDES	0	-	
			4532.018	Avaliação de Risco do Radônio, Prevenção e Mitigação para evitar o Câncer de Pulmão	CEDES	CEDES	0	1	
			4558.018	Geodinâmica (4D) da Província Mineral de Carajás	CEDES	CEDES	0	1	
			4570.018	Projeto de Melhoria da Infraestrutura Laboratorial do SGB a partir de recursos do PDI	CEDES	CEDES	0	-	
			4571.018	Implantação da Política de Inovação do SGB/CPRM	CEDES	CEDES	0	-	
			4614.018	Avaliação do Potencial do Território Brasileiro para Produção de Hidrogênio Natural	CEDES	CEDES	0	-	
			4623.018	Estudos Técnico-Científicos para Armazenamento Geológico de CO2 em Aquíferos Salinos Profundos da Bacia do Paraná	CEDES	CEDES	0	-	
			4624.018	Desenvolvimento de um novo permeâmetro de solo	DEHID	CEDES	0	-	
			4633.018	Geodinâmica das Regiões Alta Floresta, Tapajós e Norte de Minas e Possibilidades de Novas Descobertas de Cobre e Lítio	CEDES	CEDES	0	-	
			4669.018	Datação e diagênese-estrutural em carbonatos	CEDES	CEDES	0	-	
			4682.018	Tempo e Stress climático do magmatismo Neoproterozóico	CEDES	CEDES	0	1	
			4678.018	Integração de Radionuclídeos de Longa Duração em Modelos Conceituais e Numéricos para o Bloco Sul do Sistema Aquífero Guarani	CEDES	CEDES	0	1	
			4681.018	Técnicas isotópicas com multitracedores aplicadas à compreensão da dinâmica hídrica em áreas úmidas na Bacia do Rio Tietê, Brasil	CEDES	CEDES	0	-	
Produção Laboratorial de Análises Mineraiis - LAMIN							3.500.000	40.000	Análises Realizadas
			4407.035	Atendimento as demandas da ANM no setor de Água Mineral	LAMIN	LAMIN	2.500.000	23.000	
			4991.035	Atendimento Laboratorial aos Projetos institucionais.	DEPAT	LAMIN	1.000.000	17.000	
212H - Manutenção de Contrato de Gestão Com Organizações Sociais (Lei nº 9.637, de 15 de Maio de 1998)							2.000.000	13	Projetos Apoiados
Operação e Desenvolvimento da Internet na Associação Rede Nacional de Ensino e Pesquisa - RNP - OS							2.000.000	13	Serviços Implantados
			4483.033	Operação e Desenvolvimento da Internet na Associação Rede Nacional de Ensino e Pesquisa - RNP / OS	DIINFO	DIINFO	2.000.000	13	
Programa PPA: 6113 - Oceano, Zona Costeira e Antártica							9.000.000		
20LC - Geologia do Espaço Marinho e Costeiro - Novo PAC							9.000.000	3	Atividades Realizadas
Plataforma Continental Jurídica Brasileira - Águas Profundas							100.000	4	Levantamentos Realizados
			4340.084	Projeto de prospecção e exploração de crostas cobaltíferas na Elevação do Rio Grande	DIGEOM	DEGEO	1.000	2	
			4377.084	Pesquisa de Fosforitas Marinhas no Terraço do Rio Grande	DIGEOM	DEGEO	99.000	2	
Plataforma Continental Jurídica Brasileira - Águas Rasas							4.350.000	2	Levantamentos Realizados
			4379.084	Mapeamento da Plataforma Rasa do Setor Pureza (RN)	DIGEOM	DEGEO	1.039.000	-	
			4619.084	Mapeamento e Zoneamento do Grande Sistema Recifal da Foz do Rio Amazonas (Projeto Amazonas - SGB)	DIGEOM	DEGEO	3.311.000	2	
Áreas Oceânicas Internacionais							4.550.000	2	Levantamento Realizado
			4343.084	Projeto de prospecção e exploração de sulfetos polimetálicos da Cordilheira Meso-Atlântica	DIGEOM	DEGEO	4.550.000	2	
Geologia do Espaço Marinho e Costeiro - Novo PAC - Despesas Diversas							-	-	Levantamento Realizado
			5065.999	Despesas administrativas voltadas à geologia do espaço marinho e costeiro	DECOF	DECOF	-	-	
			4664.084	Compra de Equipamento de Segurança Ocupacional	DERHU	DERHU	-	-	
Programa PPA: 0032 - Gestão e Manutenção do Poder Executivo							45.555.166		
2000 - Administração da Unidade							30.500.000		
Capacitação de Servidores Públicos Federais							450.000	150	Servidores Capacitados
			5061.127	Desenvolvimento e Educação Continuada	DIDEHU	DERHU	450.000	150	
Administração da Unidade - Despesas Diversas							7.000.000		
			5065.101	Tributos: Taxas, Contribuições e Impostos (SGB/CPRM)	DECOF	DECOF	2.900.000		

Despesas Discricionárias (Custeio + Investimento)

Programa Governo	Ação Orçamentária	Plano Orçamentário (P.O.)	Projeto		Órgão	Órgão	Orçamento Previsto para 2026 (Despesas Discricionárias) em R\$ 1,00	Produção Física para 2026
			Centro de Custo	Nome do Projeto	Executor	Supervisor		
			5065.102	Auxílios de ACT: Deficiência e Doença Crônica (SGB/CPRM)	DECOF	DECOF	400.000	
			5065.103	Passagens e Hospedagens (DAF)	DECOF	DECOF	100.000	
			5065.104	Seguro de Vida (SGB/CPRM)	DECOF	DECOF	2.500.000	
			5065.105	Contratos Nacionais (DAF)	DECOF	DECOF	500.000	
			5065.106	Estagários (DAF)	DECOF	DECOF	600.000	
Funcionamento da Sede e das Unidades Descentralizadas							23.000.000	
			5550.100	Superintendência de Porto Alegre (custo fixo)	DECOF	DECOF	1.377.600	
			5110.100	Sede Brasília (custo fixo)	DECOF	DECOF	2.656.800	
			5250.100	Superintendência de Manaus (custo fixo)	DECOF	DECOF	1.476.000	
			5260.100	Residência de Porto Velho (custo fixo)	DECOF	DECOF	885.600	
			5350.100	Superintendência de Recife (custo fixo)	DECOF	DECOF	1.131.600	
			5400.100	Superintendência de Salvador (custo fixo)	DECOF	DECOF	1.968.000	
			5370.100	Residência de Fortaleza (custo fixo)	DECOF	DECOF	1.001.200	
			5500.100	Superintendência de São Paulo (custo fixo)	DECOF	DECOF	1.279.200	
			5130.100	Escritório do Rio de Janeiro (custo fixo)	DECOF	DECOF	6.304.000	
			5300.100	Superintendência de Belém (custo fixo)	DECOF	DECOF	1.279.200	
			5600.100	Superintendência de Belo Horizonte (custo fixo)	DECOF	DECOF	1.328.400	
			5650.100	Superintendência de Goiânia (custo fixo)	DECOF	DECOF	1.033.200	
			5710.100	Residência de Teresina (custo fixo)	DECOF	DECOF	1.279.200	
Manutenção e Modernização da Infraestrutura Física da Sede e das Unidades Descentralizadas							50.000	
			6135.101	Infraestrutura Predial (DAF)	DAF	DEAMP	50.000	
4641 - Publicidade de Utilidade Pública							200.000	
Divulgação							200.000	206 Ações Realizadas
			4556.014	Assessoria de Comunicação - operacional	ASSCOM	ASSCOM	200.000	206
21HF - Recuperação Ambiental da Bacia Carbonífera de Santa Catarina							14.855.166	188 Áreas Recuperadas (hectare)
Monitoramento Ambiental							2.710.000	7 Produtos Disponibilizados
			4109.043	Apoio Operacional - Recuperação Ambiental da Bacia Carbonífera de Santa Catarina	DEGET	DEGET	1.500.000	-
			4514.043	Monitoramento da Recuperação Ambiental da Bacia Carbonífera de Santa Catarina	SUREG/PA	DEGET	450.000	6
			4561.043	Educação Ambiental - Bacia Carbonífera	DEGET	DEGET	60.000	-
			4590.043	Diagnóstico Ambiental da Bacia Carbonífera de Santa Catarina	DEGET	DEGET	700.000	1
Recuperação Ambiental Carbonífera Treviso S/A							9.345.166	10 Relatórios Técnicos Emitidos
			4104.043	Recuperação Ambiental da Bacia Carbonífera de Santa Catarina - Itanema I	DEGET	DEGET	7.000.000	2
			4105.043	Recuperação Ambiental da Bacia Carbonífera de Santa Catarina - Área Belluno	DEGET	DEGET	100.000	2
			4106.043	Recuperação Ambiental da Bacia Carbonífera de Santa Catarina - Área Santa Luzia	DEGET	DEGET	1.500.000	-
			4107.043	Recuperação Ambiental da Bacia Carbonífera de Santa Catarina - Áreas Rio Pio	DEGET	DEGET	245.166	2
			4108.043	Recuperação Ambiental da Bacia Carbonífera de Santa Catarina - Ex-Patrimônio	DEGET	DEGET	400.000	4
			4499.043	Recuperação Ambiental da Bacia Carbonífera de Santa Catarina - Área V.1 - Santana	DEGET	DEGET	50.000	-
			4500.043	Recuperação Ambiental da Bacia Carbonífera de Santa Catarina - Área VI.3 - Itanema II	DEGET	DEGET	50.000	-
Recuperação Ambiental Carbonífera Criciúma S/A							2.500.000	2 Relatórios Técnicos Emitidos
			4599.043	Recuperação Ambiental da Bacia Carbonífera de Santa Catarina - Áreas Carbonífera Criciúma	DEGET	DEGET	2.500.000	2
Cessação dos Danos Ambientais na Mina João Sônego							300.000	1 Relatórios Técnicos Emitidos
			4634.043	Cessação dos Danos Ambientais na Mina João Sônego	DEGET	DEGET	300.000	1
Recuperação Ambiental da Bacia Carbonífera de Santa Catarina - Despesas Diversas							-	
			4668.043	Compra de Equipamento de Segurança Ocupacional	DERHU	DERHU	-	-
Programa PPA: 0910 - Operações Especiais: Gestão da Participação em Organismos e Entidades Nacionais e Internacionais							150.000	
00UU - Contribuições Regulares a Organismos Internacionais de Direito Privado							150.000	
Contribuições Regulares a Organismos Internacionais de Direito Privado sem Exigência de Programação Específica							150.000	

Despesas Discricionárias (Custeio + Investimento)

Programa Governo	Ação Orçamentária	Plano Orçamentário (P.O.)	Projeto		Órgão	Órgão	Orçamento Previsto para 2026 (Despesas Discricionárias) em R\$ 1,00	Produção Física para 2026
			Centro de Custo	Nome do Projeto	Executor	Supervisor		
		5012.102		Contribuição à Comissão da Carta Geológica do Mundo - CGMW (MME)	ASSUNI	ASSUNI	37.500	
		5012.103		Contribuição ao Conselho Mundial da Água - WWC	ASSUNI	ASSUNI	37.500	
		5012.104		Contribuição à Associação de Serviços de Geologia e Mineração Iberoamericanos - ASGMI	ASSUNI	ASSUNI	37.500	
		5012.101		Contribuição à União Internacional dos Serviços Geológicos - IUGS (MME)	ASSUNI	ASSUNI	37.500	

Subtotal (A)

151.732.554



Detalhamento do PAT 2026 - Programa Anual de Trabalho 2026 (Plano de Negócios para 2026) Aplicações por Programa de Governo / Ação Orçamentária / Plano Orçamentário / Projeto

Despesas com Pessoal/Benefícios Sociais + Sentenças Judiciais (OBRIGATÓRIAS)

Programa Governo	Ação Orçamentária	Plano Orçamentário (P.O.)	Projeto		Órgão	Órgão	Orçamento Previsto para 2026 (Despesas com Pessoal) em R\$ 1,00	Produção Física para 2026
			Centro de Custo	Nome do Projeto	Executor	Supervisor		
Programa PPA: 0032 - Gestão e Manutenção do Poder Executivo							612.578.361	
212B - Benefícios Obrigatórios aos Servidores Civis, Empregados Militares e Seus Dependentes							23.439.826	
Assistência Pré-Escolar aos Dependentes de Servidores Civis e de Empregados							1.440.360	
		5061.142		Assistência Pré-Escolar aos Dependentes dos Servidores Civis e de Empregados	DERHU	DERHU	1.440.360	-
Auxílio-Transporte de Civis							200.926	
		5061.144		Auxílio Transporte aos Servidores e Empregados Civis	DERHU	DERHU	200.926	-
Auxílio-Alimentação de Civis							21.798.540	
		5061.143		Auxílio Alimentação aos Servidores e Empregados Civis	DERHU	DERHU	21.798.540	-
2004 - Assistência Médica e Odontológica aos Servidores Civis, Empregados, Militares e Seus Dependentes							29.547.127	
Assistência Médica e Odontológica de Civis - Complementação da União							28.476.516	
		5061.145		Assistência Médica e Odontológica de Civis	DERHU	DERHU	28.476.516	-
Exames Periódicos - Civis							1.070.611	
		5061.146		Exames Periódicos de Civis	DERHU	DERHU	1.070.611	-
20TP - Ativos Civis da União (Folha de Pagamento)							559.591.408	
Folha de Pagamento da CPRM							559.591.408	1.475 Empregados
		5061.153		Pagamento de Pessoal Ativo da União	DERHU	DERHU	559.591.408	
Programa PPA: 0901 - Operações Especiais: Cumprimento de Sentenças Judiciais							5.530.639	
0022 - Sentenças Judiciais Devidas Por Empresas Estatais							5.529.639	
Sentenças Judiciais Devidas por Empresas Estatais							2.934.504	
		5013.102		Sentenças Judiciais Devidas por Empresas Estatais - Nacional.	COJUR	COJUR	2.934.504	
Depósitos Recursais Devidos por Empresas Estatais Dependentes							356.736	
		5013.103		Depósitos Recursais	COJUR	COJUR	356.736	
Sentenças Judiciais Devidas por Empresas Estatais - Despesas Diversas							2.238.399	
		5013.105		Custos e Despesas Processuais	COJUR	COJUR	2.238.399	
0625 - Sentenças Judiciais Transitadas em Julgado de Pequeno Valor							1.000	
Sentenças Judiciais Transitadas em Julgado de Pequeno Valor - Despesas Diversas							1.000	
		5013.107		Sentenças Judiciais Transitadas em Julgado de Pequeno Valor	DICOTE	COJUR	1.000	
Programa PPA: 0909 - Operações Especiais: Outros Encargos Especiais							593.292	
0536 - Benefícios e Pensões Indenizatórias Decorrentes de Legislação Especial e/ou Decisões Judiciais							593.292	
Despesas com pensões especiais e benefícios de caráter indenizatório, em decorrência de Legislação Especial ou de Sentenças Judiciais, cujo pagamento ocorre em parcelas mensais e recorrentes							593.292	
		5013.104		Despesas com Benef. e Pensões Indenizatórias Decorrentes de Legislação Especial e/ou Decisões Judiciais	COJUR	COJUR	593.292	
Subtotal (B)							618.702.292	
Total Geral (A+B)							770.434.846	

APÊNDICE B - DETALHAMENTO POR GESTORES DO ORÇAMENTO



PAT 2026 - Programa Anual de Trabalho 2026 (Plano de Negócios para 2026)
Aplicações por Diretoria / Gestores de Orçamento (Despesas NÃO Obrigatórias)

Diretoria	Gestores do Orçamento	Orçamento Previsto para 2026 em R\$ 1,00
PR - Presidência		R\$ 550.000
	ASSUNI - Assessoria de Assuntos Internacionais	R\$ 150.000
	CEDES - Pesquisa, Desenvolvimento e Inovação	R\$ 200.000
	ASSCOM - Assessoria de Comunicação	R\$ 200.000
DGM - Diretoria de Geologia e Recursos Minerais		R\$ 35.953.109
	DEGEO - Departamento de Geologia	R\$ 20.453.109
	DEREM - Departamento de Recursos Minerais	R\$ 6.500.000
	DIGEOM - Divisão de Geologia Marinha	R\$ 9.000.000
DHT - Diretoria de Hidrologia e Gestão Territorial (A+B + C)		R\$ 69.329.099
	DEHID - Departamento de Hidrologia	R\$ 6.077.714
	DEGET - Departamento de Gestão Territorial	R\$ 4.700.000
	DEGET - Recuperação da Bacia Carbonífera de Santa Catarina	R\$ 14.855.166
	Subtotal (A) - Orçamento da CPRM	R\$ 25.632.880
	Operação da Rede Hidrometeorológica (DEHID)	R\$ 41.855.650
	Implementação da Política Nacional de Recursos Hídricos (DEHID)	R\$ 1.290.569
	Subtotal (B) - Orçamento da ANA (agência nacional de águas) - (*)	R\$ 43.146.219
	Apoio a Execução de Projetos e Obras de Contenção de Encosta (DEGET)	R\$ 550.000
	Subtotal (C) - Orçamento do Ministério das Cidades - (**)	R\$ 550.000
DIG - Diretoria de Infraestrutura Geocientífica		R\$ 15.400.346

Diretoria	Gestores do Orçamento	Orçamento Previsto para 2026 em R\$ 1,00
	DEINF - Departamento de Informações Institucionais	R\$ 2.970.207
	DIINFO - Divisão de Informática	R\$ 4.500.000
	DIGEOP / DICART - Divisão de Geoprocessamento e Cartografia	R\$ 100.000
	DIDOTE - Divisão de Documentação Técnica (Acervo)	R\$ 50.000
	DERID - Departamento de Relações Institucionais e Divulgação	R\$ 100.000
	RNP - Internet da CPRM	R\$ 2.000.000
	MUSEU de Ciências da Terra	R\$ 100.000
	Rede de Litotecas	R\$ 100.000
	LAMIN - Rede de Laboratórios de Análises Minerais	R\$ 5.480.139
DAF - Diretoria de Administração e Finanças		R\$ 30.500.000
	DECOF - Departamento de Contabilidade, Orçamento e Finanças	R\$ 30.000.000
	DIDEHU - Divisão de Desenvolvimento Humano	R\$ 450.000
	DEAMP - Departamento de Material e Patrimônio	R\$ 50.000
Total Geral		R\$ 151.732.554

(*) - Orçamento da ANA (agência nacional de águas) - Repasse do Orçamento da ANA (agência nacional de águas) para a CPRM

(**) - Orçamento do Ministério das Cidades para projeto do DEGET - Repasse para a CPRM

APÊNDICE C - DETALHAMENTO DOS INDICADORES DE PRODUÇÃO



PAT 2026 - Programa Anual de Trabalho 2026 (Plano de Negócios para 2026)

Indicadores Físicos de Produção do PAT 2026

Programa de Governo	Gestores do Orçamento	Plano Orçamentário (P.O.)	Produção Física para 2026
Programa PPA: 2321 - Recursos Hídricos: Água em Quantidade e Qualidade para sempre			
DEHID (Departamento de Hidrologia)			
		Gestão da Informação Hidrogeológica (SIAGAS - Sistema de Informações de Águas Subterrâneas)	5.000 Poços Cadastrados
		Levantamento Hidrogeológico Básico (RIMAS - Rede Integrada de Monitoramento das Águas Subterrâneas)	50 Municípios Beneficiados
		Pesquisa, Estudo e Cartografia Hidrogeológica	1 Publicação Disponibilizada
		Estudos e Gestão Hidrogeológica em Parceria	1 Publicação Disponibilizada
		Capacitação em Recursos Hídricos	1 Certificado Emitido
		Operação da Rede Hidrometeorológica	156 Relatórios Disponibilizados
		Implementação da Gestão Integrada de Águas Subterrâneas e Superficiais	5 Estudos Elaborados
Programa PPA: 2318 - Gestão de Riscos e Desastres			
DEHID (Departamento de Hidrologia)			
		Pesquisas e Estudos Hidrológicos	4 Publicações Disponibilizadas
		Previsão e Alerta de Eventos Hidrológicos Críticos	105 Municípios Beneficiados
		Levantamentos Hidrometeorológicos	1 Publicação Disponibilizada
		Atlas Pluviométrico e Estudos de Chuvas Intensas	25 Publicações Disponibilizadas
		Manchas de Inundação	2 Mapas Publicados
DEGET (Departamento de Gestão Territorial)			
		Cartografia de Risco Geológico	40 Mapeamentos Realizados
		Cartografia de Suscetibilidade a Movimentos de massa e Inundação	25 Mapeamentos Realizados
		Cartografia Geotécnica de Aptidão à Urbanização	2 Mapeamentos Realizados
		Cartografia de Perigo Geológico	2 Mapeamentos Realizados
		Capacitação para Percepção de Risco e Prevenção de Desastre Naturais	100 Certificados Emitidos
		Apoio à Assistência Técnica e a Elaboração de Planos de Mitigação e Prevenção de Riscos de Desastres	5 Municípios Mapeados
Programa PPA: 3102 - Mineração Segura e Sustentável			
DEGEO (Departamento de Geologia)			
		Mapeamento Geológico Básico	63.000 Km2 de Áreas Levantadas

Programa de Governo	Gestores do Orçamento	Plano Orçamentário (P.O.)	Produção Física para 2026
		Levantamentos Geoquímicos	54.000 Km2 de Áreas Levantadas
		Geração de Bases de Dados Geológicos	180 Publicações Disponibilizadas
		Inventário do Patrimônio Geológico	1 Inventário Realizado
		Levantamentos Aerogeofísicos	14.000 Km2 de Áreas Levantadas
		Integração Geológica e Geofísica	1 Mapa Publicado
DEREM (Departamento de Recursos Minerais)			
		Minerais Estratégicos para Segurança Alimentar	4 Áreas Avaliadas
		Rochas e Minerais Industriais	7 Áreas Avaliadas
		Minerais Estratégicos para a Transição Energética	16 Áreas Avaliadas
		Gestão de Ativos Minerais	9 Áreas Avaliadas
		Inteligência Mineral	1 Área Avaliada
		Avaliação do Potencial das Províncias Minerais e Novas Fronteiras Exploratórias	4 Áreas Avaliadas
		Minerais Nucleares	- Áreas Avaliadas
DEINF (Departamento de Informações Institucionais)			
		Tecnologia da Informação e Comunicação	5 Sistemas de Informações Disponibilizados
		Geoprocessamento e Cartografia (DICART e DIGEOP)	10 Sistemas de Informações Geográficas Desenvolvidos
		Operação e Desenvolvimento da Internet na Associação Rede Nacional de Ensino e Pesquisa - RNP - OS	13 Projetos Apoiados
DIDOTE - Divisão de Documentação Técnica (Acervo)			
		Rede de Bibliotecas do SGB-CPRM (DIDOTE)	15 Acervos preservados/disponibilizados
DERID (Departamento de Relações Institucionais e Desenvolvimento)			
		Mediação Geocientífica (DERID)	40 Atividades Educativas Realizadas
MUSEU de Ciências da Terra			
		Museu de Ciências da Terra	406 Acervos preservados/disponibilizados
Rede de Litotecas			
		Rede de Litotecas do SGB/CPRM (Rede de Litotecas)	6.000 Acervos preservados/disponibilizados
DEGET (Departamento de Gestão Territorial)			
		Geologia Meio Ambiente e Saúde	3 Produtos Disponibilizados
		Levantamentos da Geodiversidade	2 Produtos Disponibilizados
		Levantamentos Geomorfológicos	3 Produtos Disponibilizados
CEDES Pesquisa, Desenvolvimento e Inovação)			

Programa de Governo	Gestores do Orçamento	Plano Orçamentário (P.O.)	Produção Física para 2026
		Pesquisa, Desenvolvimento e Inovação nas Geociências e Setor Mineral	4 Produtos Desenvolvidos
LAMIN - Rede de Laboratórios de Análises Minerais			
		Produção Laboratorial de Análises Minerais - LAMIN	40.000 Análises Realizadas
Programa PPA: 6113 - Oceano, Zona Costeira e Antártica			
DIGEOM (Divisão de Geologia Marinha)			
		Plataforma Continental Jurídica Brasileira - Águas Profundas	4 Levantamentos Realizados
		Plataforma Continental Jurídica Brasileira - Águas Rasas	2 Levantamentos Realizados
		Áreas Oceânicas Internacionais	2 Levantamentos Realizados
Programa PPA: 0032 - Gestão e Manutenção do Poder Executivo			
DIDEHU - Divisão de Desenvolvimento Humano			
		Capacitação de Servidores Públicos Federais	150 Servidores Capacitados
DEGET (Departamento de Gestão Territorial)			
		Monitoramento Ambiental	7 Produtos Disponibilizados
		Recuperação Ambiental Carbonífera Treviso S/A	10 Relatórios Técnicos Emitidos
		Recuperação Ambiental Carbonífera Criciúma S/A	1 Relatório Técnico Emitido
		Cessação dos Danos Ambientais na Mina João Sônego	2 Relatórios Técnicos Emitidos
		Divulgação	206 Ações Realizadas



SERVIÇO
GEOLOGICO
DO BRASIL

MINISTÉRIO DE
MINAS E ENERGIA



SGB.GOV.BR

